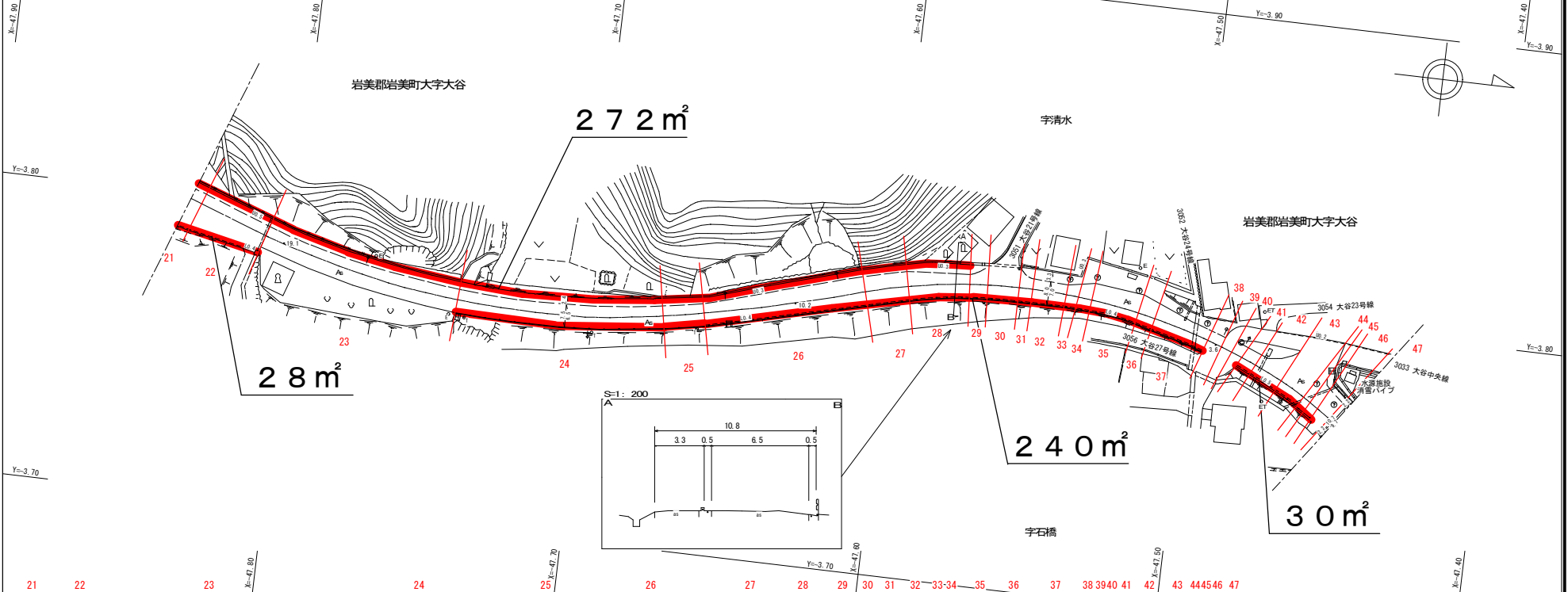


区間	加追		員幅全		内員幅全		配勾		面路		物作工要主	
	距離	距離	側左	側右	側左	側右	側左	側右	側左	側右	側左	側右
1	0.0	0.0	41.8	0.0	2.5	2.5	0.3	0.3	40.3		L=39.8	
2	18.2	18.2	17.2	18.2	2.5	2.5	0.4	0.4	38.8		L=116.7	
3	4.9	23.1	15.0	23.1	2.8	2.5						
4	14.1	37.2	10.1	37.2	2.5	2.5						
5	20.7	57.9	14.0	57.9	2.5	2.5						
6	16.4	74.3	14.0	74.3	2.5	2.5						
7	10.6	84.9	14.0	84.9	4.1	2.5						
8	11.3	96.2	11.0	96.2	2.8	2.5	0.4	0.4				
9	2.9	99.1	10.5	99.1	2.8	2.5						
10	21.2	120.3	10.5	120.3	2.8	2.5						
11	19.9	140.2	10.5	140.2	2.8	2.5						
12	3.9	144.1	10.25	144.1	2.5	2.5						
13	26.7	170.8	10.25	170.8	2.5	2.5						
14	6.5	177.3	10.2	177.3	2.5	2.5						
15	7.8	185.1	10.2	185.1	2.5	2.5						
16	50.9	236.0	10.3	236.0	2.5	2.5						
17	11.5	247.5	11.7	247.5	4.2	2.5						
18	24.3	271.8	10.4	271.8	2.4	2.5						
19	55.3	327.1	13.0	327.1	2.2	2.5						
20	11.8	338.9	13.0	338.9	2.2	2.5						
21	47.7	386.6	17.0	386.6	2.4	2.5						
22	17.4	404.0	15.8	404.0	2.4	2.5						

路線名	町道駟馳山大谷線
位置	岩美郡岩美町大谷地内
工事名	町道駟馳山大谷線 除草業務
図名	平面図
単位	M 縮尺 1:1000
令和8年度施行	
全 4 葉中の内 1	

この図面は、建設省国土地理院の承認を得て同院所管の測量標及び測量成果を使用して調製したものである。
(承認番号) 昭 中公第 号

平面図の一分千尺縮

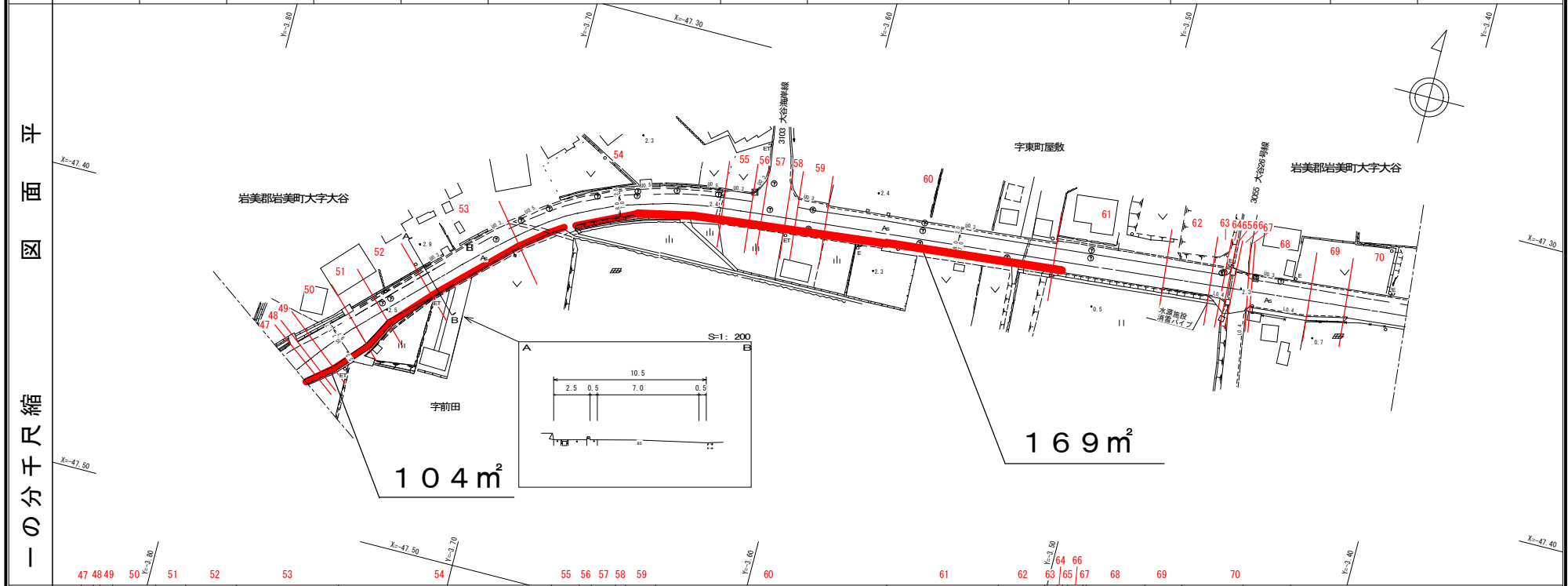


物件工主 側左 側右	面路 別種	配勾 L=107.4m L=174.2m L=143.8m L=85.1m	駅		内		員		全	幅全	距離全	距離区
			溝 側左 側右	のそ 側左 側右	道 側左 側右	歩 側左 側右	幅 側左 側右	距離				
			0.4	0.5	2.4	0.5	0.5	12.4	15.8	400.0	17.4	21
			0.4		2.4	0.5	0.5	9.0	12.4	427.9	23.9	22
					2.4	0.5	0.5	6.5	9.9	495.4	67.5	23
					2.4	0.5	0.5	9.0	9.9	564.4	69.0	24
					2.4	0.5	0.5	6.5	9.9	578.0	13.6	25
			0.4		2.4	0.5	0.5	9.0	12.4	622.3	54.3	26
					2.4	0.5	0.5	9.0	12.4	646.8	14.5	27
					3.3	0.5	0.5	6.5	10.8	667.3	20.5	28
					0.0	0.5	0.5	9.8	10.8	673.4	6.1	29
					0.0	0.5	0.5	10.3	10.8	683.9	10.5	30
					3.3	0.5	0.5	7.3	11.6	688.4	4.5	31
					2.3	0.5	0.5	6.5	10.8	698.8	11.4	32
					8.7	0.5	0.5	7.8	10.9	703.9	4.1	33
					7.2	0.5	0.5	6.6	16.8	706.5	4.6	34
					6.1	0.5	0.5	9.1	16.2	724.6	16.1	35
					4.0	0.5	0.5	6.3	13.3	730.5	5.9	36
					4.3	0.5	0.5	6.6	11.9	749.5	19.0	37
					5.7	0.5	0.5	13.0	20.0	754.5	5.0	38
					0.0	0.5	0.5	10.2	20.7	758.4	3.9	39
					1.0	0.5	0.5	10.5	15.1	762.2	3.8	40
					1.0	0.5	0.5	10.8	17.1	767.4	5.2	41
					0.0	0.5	0.5	20.6	21.6	771.5	10.1	42
					0.0	0.5	0.5	9.8	26.8	786.8	9.3	43
					0.0	0.5	0.5	13.0	19.2	789.6	2.8	44
					2.2	0.5	0.5	10.2	19.4	792.8	3.2	45
					2.2	0.5	0.5	8.6	14.0	797.9	5.1	46
					2.2	0.5	0.5	9.8	15.2	800.0	6.2	47

路線名	町道駟馳山大谷線
位置	岩美郡岩美町大谷地内
工事名	町道駟馳山大谷線 除草業務
図名	平面図
単位	M 縮尺 1:1000
令和7年度施行	
全4葉中の内2	

この図面は、建設省国土地理院の承諾を得て同院所管の測量標及び測量成果を使用して調製したものである。
(承認番号) 昭 中公第 号

平面図面の縮尺の千分の一

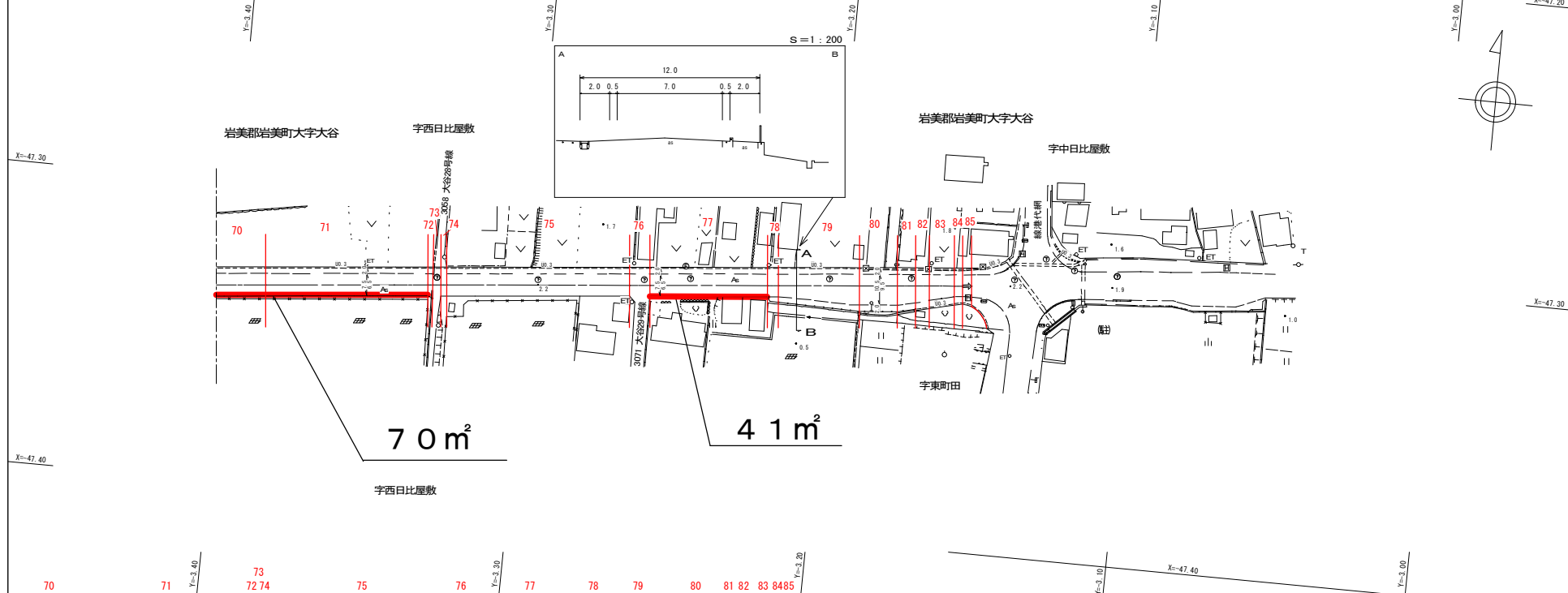


物件工要主 側左	路面別種	配勾	既溝		内真		全真		路道車	真幅全	加治離距離	間区離距離
			側右	側左	側右	側左	側右	側左				
		$i=0.1\%$ $L=122.6m$										
		$i=0.1\%$ $L=180.5m$										
		$i=0.1\%$ $L=166.3m$										

路線名	町道駒馳山大谷線		
位置	岩美郡岩美町大谷地内		
工事名	町道駒馳山大谷線 除草業務		
図名	平面図		
単位	M	縮尺	1:1000
令和8年度施行			
全4葉中の内 3			

この図面は、建設省国土地理院の承諾を得て同院所管の測量標及び測量成果を使用して調製したものである。
(承認番号) 昭 中公第 号

縮尺千分の一の平面図



物作工要主	面路	配勾	内員		全	員幅全	加追	間区
			側左	側右				
側左			0.3			1200.0		70
側右							37.4	71
								72 73 74
								75
								76
								77
								78
								79
								80
								81 82 83 84 85

この図面は、建設省国土地理院の承諾を得て同院所管の測量簿及び測量成果を使用して調製したものである。
(承認番号) 昭 中公第 号

路線名	町道駟馳山大谷線
位置	岩美郡岩美町大字大谷地内
工事名	町道駟馳山大谷線 除草業務
図名	平面図
単位	M 縮尺 1:1000
令和8年度施行	
全 4 葉中の内 4	